


Jahresplan

1. Januar - 31. Dezember 2026



Deutscher Alpenverein
Sektion Pößneck e.V.



Deutscher Alpenverein
Sektion Pößneck e.V.
Postfach 1101
07371 Pößneck



info@alpenverein-poessneck.de



www.alpenverein-poessneck.de

Kalender 2026

Januar

KW	Mo	Di	Mi	Do	Fr	Sa	So
1				1	2	3	4
2	5	6	7	8	9	10	11
3	12	13	14	15	16	17	18
4	19	20	21	22	23	24	25
5	26	27	28	29	30	31	

Februar

KW	Mo	Di	Mi	Do	Fr	Sa	So
5							1
6	2	3	4	5	6	7	8
7	9	10	11	12	13	14	15
8	16	17	18	19	20	21	22
9	23	24	25	26	27	28	

März

KW	Mo	Di	Mi	Do	Fr	Sa	So
9							1
10	2	3	4	5	6	7	8
11	9	10	11	12	13	14	15
12	16	17	18	19	20	21	22
13	23	24	25	26	27	28	29
14	30	31					

April

KW	Mo	Di	Mi	Do	Fr	Sa	So
14			1	2	3	4	5
15	6	7	8	9	10	11	12
16	13	14	15	16	17	18	19
17	20	21	22	23	24	25	26
18	27	28	29	30			

Mai

KW	Mo	Di	Mi	Do	Fr	Sa	So
18					1	2	3
19	4	5	6	7	8	9	10
20	11	12	13	14	15	16	17
21	18	19	20	21	22	23	24
22	25	26	27	28	29	30	31

Juni

KW	Mo	Di	Mi	Do	Fr	Sa	So
23	1	2	3	4	5	6	7
24	8	9	10	11	12	13	14
25	15	16	17	18	19	20	21
26	22	23	24	25	26	27	28
27	29	30					

Juli

KW	Mo	Di	Mi	Do	Fr	Sa	So
27			1	2	3	4	5
28	6	7	8	9	10	11	12
29	13	14	15	16	17	18	19
30	20	21	22	23	24	25	26
31	27	28	29	30	31		

August

KW	Mo	Di	Mi	Do	Fr	Sa	So
31						1	2
32	3	4	5	6	7	8	9
33	10	11	12	13	14	15	16
34	17	18	19	20	21	22	23
35	24	25	26	27	28	29	30
36	31						

September

KW	Mo	Di	Mi	Do	Fr	Sa	So
36		1	2	3	4	5	6
37	7	8	9	10	11	12	13
38	14	15	16	17	18	19	20
39	21	22	23	24	25	26	27
40	28	29	30				

Oktober

KW	Mo	Di	Mi	Do	Fr	Sa	So
40				1	2	3	4
41	5	6	7	8	9	10	11
42	12	13	14	15	16	17	18
43	19	20	21	22	23	24	25
44	26	27	28	29	30	31	

November

KW	Mo	Di	Mi	Do	Fr	Sa	So
44							1
45	2	3	4	5	6	7	8
46	9	10	11	12	13	14	15
47	16	17	18	19	20	21	22
48	23	24	25	26	27	28	29
49	30						

Dezember

KW	Mo	Di	Mi	Do	Fr	Sa	So
49		1	2	3	4	5	6
50	7	8	9	10	11	12	13
51	14	15	16	17	18	19	20
52	21	22	23	24	25	26	27
53	28	29	30	31			

Gesetzliche Feiertage 2026 (Bundesweit und Thüringen)

01. Januar Neujahr	03. April Karfreitag	06. April Ostermontag	01. Mai Tag der Arbeit	14. Mai Himmelfahrt
25. Juni Pfingstmontag	20. September Weltkindertag	03. Oktober Tag der dt. Einheit	31. Oktober Reformationstag	



Inhaltsverzeichnis



Kalender	2
Inhaltsverzeichnis	3
Einladung zur Jahreshauptversammlung	4
Versammlungstermine	5
Hinweise für Teilnehmer	9
Schwierigkeitsgrade	10
Ausbildungen	12
Tourenplan Januar	13
Tourenplan Februar	14
Tourenplan März	15
Tourenplan April	16
Tourenplan Mai	18
Tourenplan Juni	19
Tourenplan Juli	20
Tourenplan August	21
Tourenplan September	23
Tourenplan Oktober	24
Tourenplan November	25
Tourenplan Dezember	26
Tourenbericht Hüttentour Am Wildstrubel	27
Tourenbericht Grünes Band Sponsoren	30
Bemerkungen zum Plan	32
Mitgliedsbeiträge und Zahlungen	33
Änderungsmitteilung	34
Der Vorstand und Impressum	36
Notizen	37
Rückseite	39
	40

Einladung zur ordentlichen Mitglieder- versammlung

Liebe Mitglieder,



hiermit laden wir Euch zu unserer ordentlichen
Mitgliederversammlung
ein.

Termin: Freitag, den 27. März 2026 um 18.00 Uhr
Ort: Gaststätte „Waldhotel Am Stausee“
Am Stauseeblick 1, 07338
HohenwarteHohenwarte

Der Vorstand hat folgende **Tagesordnung** für die Versammlung vorgesehen:

TAGESORDNUNG

1. Begrüßung
2. Wahl der Protokollführer
3. Anträge zur Tagesordnung
4. Beschluss der Tagesordnung
5. Bericht des 1. Vorsitzenden
6. Bericht des Schatzmeisters
7. Bericht der Rechnungsprüfer
8. Diskussion zu den Berichten
9. Entlastung des Vorstandes
10. Wahl der Mitglieder des Vorstandes
11. Wahl der Mitglieder des Beirates
12. Wahl der Rechnungsprüfer
13. Behandlung weiterer Anträge
14. Sonstiges (Monatsprogramm)
15. Genehmigung der Sektionsjugendordnung
16. Ehrungen
17. Chronik des Vereinslebens (Jahresrückblick 2025)
18. Verabschiedung

Pößneck, den 01.09.2025
Der Vorstand



Monatstreffen 2026

Mi. 07.01.2026

Mi. 04.02.2026

Mi. 04.03.2026

Fr. 27.03.2026 (Jahreshauptversammlung)

April kein Monatstreffen

Mi. 06.05.2026

Mi. 03.06.2026

Mi. 01.07.2026

Mi. 05.08.2026

Mi. 02.09.2026

Mi. 07.10.2026

Mi. 04.11.2026

Mi. 02.12.2026

Versammlungsort: "Waldhotel am Stausee", Hohenwarte

Beginn der Monatsversammlungen: jeweils 19.00 Uhr

Beginn der Jahreshauptversammlung: 18.00 Uhr



Bei den Sektionsveranstaltungen handelt es sich in der Regel um Gemeinschaftstouren. Der Organisator gibt Termine bekannt, reserviert die Unterkünfte und moderiert die Gruppenentscheidungen. Er ist nicht für die Sicherheit der Teilnehmer verantwortlich. Jeder Teilnehmer trägt die Verantwortung für sich selbst und für jeden anderen im Sinne einer bergkameradschaftlichen Gefahrengemeinschaft. Jeder Teilnehmer muss der Tour uneingeschränkt gewachsen sein (siehe Schwierigkeitsgrade).

Haftungsausschluss

Die Teilnahme an einer Sektionsveranstaltung, Tour oder Sektionsausbildung erfolgt grundsätzlich auf eigene Gefahr und eigene Verantwortung. Jeder Teilnehmer verzichtet auf die Geltendmachung von Schadensersatzansprüchen jeglicher Art wegen Fahrlässigkeit gegen den Tourenleiter oder Ausbilder, andere Sektionsmitglieder oder die Sektion, soweit der entsprechende Schaden nicht durch bestehende Haftpflichtversicherungen abgedeckt ist. Insbesondere ist eine Haftung der Ausbilder, Tourenleiter und Referenten oder der Sektion wegen Fahrlässigkeit ausgeschlossen, soweit kein Versicherungsschutz besteht oder die Ansprüche über den Rahmen des bestehenden Versicherungsschutzes hinausgehen.

Schutz des Rechts am eigenen Bild

Die Veröffentlichung von Gruppenfotos bedarf grundsätzlich der Einwilligung der abgebildeten Personen. Bei Sektionsveranstaltungen erhält der Teilnehmer die Gelegenheit, der späteren Veröffentlichung von Fotos zumindest dem Tourenleiter bzw. Organisator gegenüber sofort zu widersprechen.

Schwierigkeiten

Allgemein (Wandern, Trekking)

Diese Schwierigkeitsbewertung dient zur Orientierung. Alle angegebenen Zeiten verstehen sich als reine Gehzeiten ohne Pausen, die Höhenmeter sind kumuliert sowie im Auf- und Abstieg zu bewältigen.

Schwierigkeit I - leicht

max. 3- stündige Gehzeit und/oder max. 400 Hm im Auf- und Abstieg

Charakter: Diese Touren eignen sich für Einsteiger und erfordern nur ein geringes Maß an Fitness und Ausdauer. Es werden befestigte breite Pfade und einfache Wege begangen.

Schwierigkeit II – moderat

max. 4- stündige Gehzeit und/oder max. 800 Hm im Auf- und Abstieg

Charakter: Diese Touren eignen sich für aktive Wanderer und Trekker. Es wird ein durchschnittliches Maß an Fitness und Kondition benötigt. Wir bewegen uns überwiegend auf festen Wegen und Pfaden ohne alpine Schwierigkeiten.

Schwierigkeit III – mittelschwer

max. 6- stündige Gehzeit und/oder max. 1.200 Hm im Auf- und Abstieg

Charakter: Diese Touren eignen sich für sportlich Aktive mit guter Kondition und Fitness sowie einer gesunden Gesamtkonstitution. Wir wandern auf Wegen, Pfaden und Steigen. Gelegentliche weglose oder geröllige Passagen können Trittsicherheit und Schwindelfreiheit erfordern. Auf diesen Touren fühlt ihr Euch am wohlsten, wenn Ihr Wandererfahrung mitbringt.

Schwierigkeit IV – anspruchsvoll

max. 9- stündige Gehzeit und/oder max. 1.500 Hm im Auf- und Abstieg

Charakter: Diese Touren eignen sich für aktive Wanderer und Bergsteiger. Es wird eine sehr gute Kondition und Konstitution benötigt. Lange Tagesetappen erfordern manchmal mentale Stärke und Durchhaltevermögen. Steile und unwegsame Passagen stellen kein Problem dar. Erfahrung im alpinen Gelände und Beherrschen der technischen Anforderungen werden vorausgesetzt.

Schwierigkeit V - sehr anspruchsvoll

mehr als 1.500 Hm im Aufstieg und mehr als 9- stündige Tagesetappen

Charakter: Diese Touren eignen sich für sportliche Bergsteiger. Es wird eine hervorragende Kondition, mentale Stärke sowie Durchhaltevermögen benötigt. Erfahrung und Routine im hochalpinen Gelände, Beherrschen der Pickel- und Steigeisentechnik und die jeweils erforderlichen Sicherungstechniken werden vorausgesetzt.

Schwierigkeiten

Radtouren und Mountainbike

Schwierigkeit I - leicht

Charakter: Unschwierige, kurze Strecken, teils Asphaltstraßen, breite Pisten, einfache Wege. Keine fahrtechnischen Schwierigkeiten. Keine Trail-Kenntnisse notwendig.
Tagesdurchschnitt < 700 Hm

Schwierigkeit II - moderat

Charakter: Leichte bis mittelschwere Strecken, längere Auffahrten auf breiten Pisten und einfachen Singletrails, gut befahrbar. Trail-Kenntnisse nützlich, aber nicht notwendig.
Tagesdurchschnitt < 1.000 Hm

Schwierigkeit III - mittelschwer

Charakter: Mittelschwere und lange Strecken, mittelsteile Auffahrten, Pisten in schlechtem Zustand, Singletrails mit kleinen Hindernissen (vereinzelt Wurzeln, kleine Steine, niedrige Stufen), Trail-Kenntnisse notwendig.
Tagesdurchschnitt < 1.300 Hm

Schwierigkeit IV - anspruchsvoll

Charakter: Schwere und lange Strecken, steile Auffahrten, schmale Singletrails, teilweise schwer zu befahren. Eventuell große Hindernisse und Schiebepassagen (häufig Wurzeln, größere Steine, höhere Stufen), Trail-Kenntnisse erforderlich.
Tagesdurchschnitt < 1.600 Hm

Schwierigkeit V - sehr anspruchsvoll

Charakter: Sehr schwere Strecken mit extrem steilen Auffahrten, vorwiegend schmale, exponierte Singletrails, teilweise nur extrem schwierig zu befahren mit Schiebe- und Tragepassagen, besondere Trail-Kenntnisse erforderlich.
Tagesdurchschnitt > 1.600 Hm

Ausbildungen Sektion Pößneck



Mitglied	Qualifikation	Seit
Albert, Tobias	Trainer C Sportklettern Breitensport	2016
	Trainer B Sportklettern Breitensport	2019
Bienert, Helen	Jugendleiterin	2018
Huke, Gilbert	Kletterbetreuer Breitensport	2020
	Trainer C Sportklettern Breitensport	2020
Grosch, Hanna	Jugendleiterin	2024
Klosa, Stine	Jugendleiterin	2022
Puffe, Dave	Jugendleiter	2020
Räthe, Robin	Trainer C Sportklettern Breitensport	2010
	Trainer B Alpinklettern	2017
Teichmann, Steffen	Trainer C Sportklettern Breitensport	2010
	Trainer B Alpinklettern	2013
Voigt, Ute	Wanderleiterin	2024
Voigt, Uli	Wanderleiter	2024
Wicht, Kirsten	Wanderleiterin	2019
Wicht, Frank	Wanderleiter	2019

Es sind in diesen Jahr weitere Ausbildungen im Bereich Erste Hilfe, Klettern und Wandern sowie die geforderten Nachfolgeausbildungen geplant.

Mittwoch, 21.01.2026

Seniorengruppe

„Ritterpfad“ (ca. 12 km)

Treffpunkt: 9.00 Uhr, Ranis, Parkplatz Burg

Bemerkung: mit Einkehr

Schwierigkeit: 

Organisator: R.Hollmann



036732 / 2 22 78

Samstag, 07.02.2026

„Skilanglauf bzw. Wandern am Rennsteig“

Treffpunkt: 10.00 Uhr, Eisfeld, Parkplatz Friedrichshöhe

Bemerkung: je nach Schneesituation

Schwierigkeit: 

Organisator: R. Hollmann



01525 / 2 70 71 06

Mittwoch, 18.02.2026

Seniorengruppe

„Auf beiden Seiten der Kotschau“ (ca. 14 km)

Treffpunkt: 9.00 Uhr, Pößneck, Parkplatz Shedhalle

Bemerkung: mit Einkehr

Schwierigkeit: 

Organisator: Gerd Lehmann



0171 / 5 41 49 55

Sonntag - Sonntag, 01.03. - 08.03.2026

„Schneeschuhwanderung im Villnösstal“

Unterkunft: St. Magdalena, Active Hotel Ranuimüllerhof

Näheres wird gesondert bekannt gegeben

Bemerkung: Reiserücktrittsversicherung empfehlenswert

Schwierigkeit: 

Organisator: Jens Hennig



0176/ 62 53 16 32


Mittwoch, 18.03.2026

Seniorengruppe

„Von Unterloquitz nach Lositz“ (ca. 12 km)

Treffpunkt: 9.00 Uhr Unterloquitz, Parkplatz Bahnhof

Bemerkung: mit Einkehr

Schwierigkeit: 

Organisator: J. Lusche



03671/ 64 12 97

Freitag, 27.03.2026

„Jahreshauptversammlung“

Treffpunkt: 18.00 Uhr, Hohenwarte, „Waldhotel Am Stausee“,

Ablauf: laut Tagesordnung

Organisator: Der Vorstand

Freitag - Sonntag, 10.04. - 12.04.2026

„Wanderwochenende in der Sächsischen Schweiz“

Unterkunft: Rathen, Gästehaus Friedenshöhe

Treffen: 13.00 Uhr am Anreisetag (Start zur Wanderung)

Bemerkung: Anmeldung bis Januar Versammlung

Schwierigkeit: 

Organisator: U. + U. Voigt



03671 / 50 07 49

Dienstag, 14.04.2026

Klettergruppe „Life“

„Von der Halle an den Fels“

Treffpunkt: Kletterhalle „Life“

Näheres wird gesondert bekannt gegeben

Organisator: St. Teichmann



03671 / 64 11 97

Mittwoch, 15.04.2026

Seniorengruppe

Wanderung „Oberhalb der Saale“ (ca. 14 km)

Treffpunkt: 9.00 Uhr, Drognitz, Wanderparkplatz am OE aus Richtung Reitzengeschwenda

Bemerkung: mit Einkehr

Schwierigkeit: 

Organisator: P. Häußler



03647 / 42 22 04

Samstag - Sonntag, 18.04. - 19.04.2026

Klettergruppe „Life“

„Von der Halle an den Fels - Klettern in Weismain / Frankenjura“

Näheres wird gesondert bekannt gegeben

Organisator: St. Teichmann



03671 / 64 11 97

Samstag - Sonntag, 25.04. - 26.04.2026

„Ankletter-Wochenende im Zschopautel bei Wolkenstein“

Unterkunft: Campingplatz ERZ.IDYLL Warmbad (o.a. Unterkunft in Wolkenstein)

Treffpunkt: 18.00 Uhr, Wolkenstein, Parkplatz Brücke Heidelberg

Organisator: U. + U. Voigt



03671 / 53 07 49

Mittwoch - Sonntag, 29.04. - 03.05.2026

„4 Tage - Unterwegs auf dem Grünen Band Teil VII

Zwischen Thüringen (Eichsfeld) und Niedersachsen“

Treffpunkt: 18.00 Uhr, Heiligenstadt, Pension „Am Klostergarten, Leinegasse 5

Bemerkung: Weitere Informationen in der Monatsversammlung
max. 8 Personen (vorzugsweise diejenigen, welche die
vorigen Etappen mitgelaufen sind.)

Anmeldung: Bis Februar Versammlung

Organisator: K. + F. Wicht



036640 / 23 018

Sonntag, 03.05.2026

„Sonntagswanderung“

Treffpunkt und Tourverlauf werden in der Monatsversammlung bekannt gegeben

Schwierigkeit: 

Organisator: Ch. Landgraf




036481 / 8 41 62

Mittwoch, 20.05.2026

Seniorengruppe, „Langer Berg“ (ca. 14 km)

Treffpunkt: 9.00 Uhr, Königsee, OT Garsitz, Parkplatz Ortsmitte

Bemerkung: mit Einkehr

Schwierigkeit: 

Organisator: L. Ullrich




03672 / 34 16 74

Samstag, 30.05.2026

Radtour „Kotschau - Saale“

Treffpunkt: 9.30 Uhr, Krölpa, Parkplatz Diska

Bemerkung: mit Einkehr (Edelhof Kolkwitz o.ä.)

Schwierigkeit: 

Organisator: R. Hollmann



01525 / 2 70 71 06

Samstag, 06.06.2026

**„Wanderung Burkersdorf - Döschnitz - Dittrichshütte“
(ca. 14 km)**

Treffpunkt: 9.00 Uhr, Burkersdorf, Parkplatz Ortseingang

Bemerkung: Rucksackverpflegung

Schwierigkeit: 

Organisator: U.+U. Voigt




03671 / 53 07 49

Samstag - Freitag, 13.06. - 19.06.2026

Frauentour

„Elsterperlenweg“

Bemerkung: Näheres wird gesondert bekannt gegeben

Schwierigkeit: 

Organisator: A. Becher



0170 / 56 72 57 51


Mittwoch, 17.06.2026

Seniorengruppe

„Ziegenrucker Runde“ (ca. 12 km)

Treffpunkt: 9.00 Uhr, Ziegenrück, Parkplatz Saalebrücke,
Schulbrücke

Bemerkung: mit Einkehr

Schwierigkeit: 

Organisator: D. Taut



03647 / 44 50 55

Samstag - Samstag, 20.06. - 27.06.2026

Klettergruppe „Life“

„Alpinklettern Dolomiten“ (ab UIAA6+)

Näheres wird gesondert bekannt gegeben

Organisator: St. Teichmann


03671 / 64 11 97

Sonntag, 05.07.2026

„Sonntagswanderung“

Bemerkung: Tourverlauf und Treffpunkt werden in der Monatsversammlung bekannt gegeben

Schwierigkeit: 

Organisator: R. + J. Voigt
 03672 / 41 44 16

Mittwoch, 15.07.2026


Seniorengruppe

Wanderung „Schwarzatal“ (ca. 10 km)

Treffpunkt: 9.00 Uhr, Bad Blankenburg, Parkplatz Eingang
Schwarzatal (Bushaltestelle)

Bemerkung: mit Einkehr

Schwierigkeit: 


Organisator: H. Reichelt
 036741/ 41 22 23

Samstag, 25.07.2026

Wanderung „Hohenwarte Rundweg H2“

Treffpunkt: 9.00 Uhr, Hohenwarte, Parkplatz Staumauer

Schwierigkeit: 

Organisator: R. Hollmann
 01525 / 2 70 71 06


Mittwoch, 19.08.2026

Seniorengruppe

**Wanderung „Zum Blauen Stein, 3 Kienbäume, Ratsberghütte“
(ca.13 km)**

Treffpunkt: 9.00 Uhr, Pößneck, Parkplatz Bad am Wald

Bemerkung: mit Einkehr, Badesachen

Schwierigkeit: 

Organisator: C. Kessel

B. Kühn



03641 / 5 29 20

03647 / 41 87 25

Sonntag - Sonntag, 23.08. - 30.08.2026

„Wandern am Rosengarten und Latemar

Unterkunft: Hotel Schwarzenbach, Deutschnofen

Bemerkung: Anmeldung bis zur Januar-Versammlung;

max. 12 Teilnehmer,

Reiserücktrittsversicherung empfehlenswert

Kosten: DZ mit HP ca. 600€

Schwierigkeit: 

Organisator: R. + J. Voigt



03672 / 41 44 16

Sonntag - Sonntag, 23.08. - 30.08.2026

„Klettersteigtour Hoher Dachstein“

Unterkünfte: Mountain Hostal und Guttenberghaus

Anforderungen: Kettersteig B - D

Bemerkung: Anmeldung bis Februar Versammlung,

max. 10 Teilnehmer

Schwierigkeit: 

Organisator: J. Hennig



0176 / 62 53 16 32

August

Freitag - Sonntag, 28.08. - 30.08.2026

„Klettergruppe Life - Sportklettern an der Römerwand im südlichen Frankenjura“

Bemerkung: Näheres wird gesondert bekannt gegeben

Organisator: St. Teichmann



03671 / 64 11 97

Mittwoch, 16.09.2026

Seniorengruppe

„Saalerunde (ca. 10km)

Treffpunkt: 9.00 Uhr, Burgk, OT Isabellengrün, Parkplatz Bleilochstaumauer (Remptendorfer Seite)

Bemerkung: mit Einkehr, Badesachen

Organisator: H. Richter



03647 / 50 59 77

Donnerstag - Sonntag, 17.09. - 20.09.2026

Klettergruppe „Life“

„Sportklettern an der Steinplatte und Alpawand bei Lofer/Österreich“

Bemerkung: Näheres wird gesondert bekannt gegeben

Organisator: St. Teichmann



03671/ 64 11 97

Samstag, 19.09.2026

„Abklettern Senioren - Im Lauchagrund“

Treffpunkt: 9.30 Uhr, Bad Tabarz, Parkplatz Lauchagrund

Bemerkung: Fahrgemeinschaften

Schwierigkeit:

Organisator: U. + U. Voigt




03671/ 53 07 49

Sonntag, 04.10.2026

„Sonntagswanderung“

Tourverlauf und Treffpunkt werden in der Monatsversammlung bekannt gegeben

Schwierigkeit: 

Organisator: U. Zienert
 036652 / 49 38 14

Mittwoch, 21.10.2026


Seniorengruppe

„Kulm - Hin und Her“ (ca. 10km)

Treffpunkt: 9.00 Uhr, Saalfeld, Parkplatz unterhalb Kulm

Bemerkung: mit Einkehr

Schwierigkeit: 

Organisator: A. Dünkel
 03671 / 45 51 09


Samstag, 24.10.2026

„Wanderung um Gera“

Treffpunkt: ca. 9.00 Uhr, Gera Hbf.(entspr. Fahrplan)

Bemerkung: Einkehr Gasthaus „Collis am Gessenbach“

Schwierigkeit: 

Organisator: U. + U. Voigt
 03671 / 53 07 49

Jugendvollversammlung der JDAV Pößneck

Teilnahme: ab 8 Jahre

Treffpunkt: 17.00 Uhr, Saalfeld Kletterhalle „Life“

Termin wird rechtzeitig bekannt gegeben


Organisator: Der Jugendausschuss

Samstag, 07.11.2026

„Schweinbach Rundwanderweg 2“

Treffpunkt: 9.00 Uhr, Leutenberg, Parkplatz Bahnhof

Schwierigkeit: 

Organisator: R. Hollmann
 01525 / 2 70 71 06

Mittwoch, 18.11.2026


Seniorengruppe

Wanderung „Rund um Pößneck“ (ca. 10 km)

Treffpunkt: 9.00 Uhr, Pößneck, Parkplatz Raniser Strasse oberhalb
Rosenapotheke

Bemerkung: mit Einkehr

Schwierigkeit: 

Organisator: A. Richter
 03647 / 50 59 77


Mittwoch, 16.12.2026

Seniorengruppe

„Rund um Zeigerheim“ (ca.14km)

Treffpunkt: 9.00 Uhr, Zeigerheim, Parkplatz OE aus Richtung Rudolstadt kommend

Bemerkung: mit Einkehr

Schwierigkeit: 

Organisator: L. Ullrich



03672 / 34 16 74

Tourenbericht

Hüttentour am Wildstrubel vom 3. – 7. August

2025

Erst neun, dann acht, dann sechs, dann fünf und letztendlich drei. Mit der Vorausschau auf rund 6.300 zu bewältigende Höhenmeter im Auf-/Abstieg, in Anbetracht der aktuellen Wetterlage eine Woche vor Tourbeginn (10 cm Neuschnee an der Wildstrubelhütte) sowie wegen zweier Unfälle waren nur noch 3 unerschrockene Bergkameraden/-innen nach Adelboden gereist. Adelboden (1.400 m) liegt im Berner Oberland und an der Grenze zwischen deutsch- und französischsprachiger Schweiz.

Vom Parkplatz der Engstligen-Seilbahn verlief der Zustieg in 1,5 Std. über den teilweise seil-/kettengesicherten sogenannten Chäligang zur Rüebihütte (1.947 m) auf der weiten Engstligenalp. Auf der Sennhütte erhielten wir bei Ankunft ein zünftiges „Zvieriplättli“, eine Brotzeit mit viel Käse sowie Speck und Wurst.



Engstligenalp

Der Folgetag führte uns zunächst bei einer Temperatur knapp über 0°C in 1,5 Std. zum Ammertepass (2.430 m), dann lange hinein in den bewaldeten oberen Talboden der Simme bei 1.400 m und zur Jausenstation „Sieben Brunnen“ (Quellgebiet der Simme).

Tourenbericht

Nach einer längeren Rast ging es unter starkem Temperaturanstieg zur Iffigenalp (1.600 m), die wir nach insgesamt 7,0 Std. müde erreichten. Am Nachmittag war aber genügend Zeit zur Erholung.

In den Morgenstunden des folgenden Tages benötigten wir bis zur Rast auf der Wildhornhütte (2.300 m) 2,0 Std. Anschließend überschritten wir das Schnidejoch (2.760 m) und rasteten nochmals am Lac de Tene (2.440 m). Im unmittelbaren Anschluss hatten wir für ca. 30 min ein stark zerklüftetes Karstgelände zu überwinden. Über den Col des Eaux Froides (2.560 m) erreichten wir schließlich nach insgesamt 8,0 Std. unser Tagesziel Cabane des Audannes (2.500 m) im teilweise französischsprachigen Kanton Wallis. Am Abend entschied sich dann aufgrund der Verletzung eines Gruppenmitglieds eine Touränderung.



Blick zur Cabane des Audannes

Am nächsten Tag ging es zunächst noch planmäßig zurück zum Lac de Tene (2.440 m). Danach überschritten wir erneut das Schnidejoch (2.760 m) und kehrten nach insgesamt 5,0 Std. langsam zurück zur Wildhornhütte (2.300 m). Dort überlies uns der freundliche Hüttenwirt (unangemeldet) seine allerletzten Übernachtungsplätze.

Am Morgen des Folgetages stiegen wir weiter langsam zur Iffigenalp (1.600 m) ab und erreichten am Nachmittag (teilweise mit öffentlichen Verkehrsmitteln) mit dem grandios gelegenen Berghotel Simmenfälle (1.100 m) nochmals ein planmäßiges Tagesziel. Hier nahm am nächsten Morgen – einen Tag vorzeitig – unsere Hüttentour ein gutes, versöhnliches Ende.

Tourenbericht



Simmenfälle

4 Tage „Unterwegs auf dem Grünen Band Grenzgänger zwischen Thüringen und Hessen“

Auf unserer 6. Etappe auf dem Grünen Band vom 21.05. – 25.05.2025 waren wir unterwegs von Herleshausen nach Bad Sooden-Allendorf.

Wie im Vorjahr parkten wir unsere Autos in Eisenach, dem Start- und Endpunkt unserer Tour, die wir mit der Bahn begannen und beendeten.



Ziel an diesem Tag war Herleshausen mit seinen typischen Fachwerkhäusern.

Am nächsten Tag war unser Ziel Heldra. Nach stetigem Auf und Ab auf dem Postenweg, vorbei am Heldrastein, einem weit sichtbaren Bergrücken.

Die nächste Etappe führte uns nach Eschwege. Hier war die Wegfindung äußerst problematisch, bedingt durch verwachsene Wege und schlechte Ausschilderung. Aber als wir wieder auf dem rechten Weg waren....



Auch solche Kuriositäten begegneten uns.



Tourenbericht



Eine Agentenschleuse

Auch auf der nächsten Etappe von Eschwege nach Asbach-Sickenberg war die Wegfindung trotz Handy nicht einfach. Hier hatten wir in der Gaststätte „Zur Schmiede“ unser Übernachtungsquartier. Der Wirt hatte uns viel über früher und die heutige Politik zu erzählen.

Die letzte Etappe war kurz - von Asbach-Sickenberg nach Bad Sooden-Allendorf, so dass uns der Regen nicht sehr störte.

Von hier ging es mit der Bahn zurück nach Eisenach.

Spenden und Sponsoren

Wir bedanken uns bei unseren Sponsoren ganz herzlich für die erwiesene Unterstützung:



- dem DAV- Landesverband Thüringen,
- der Grundstücks- und Wohnungsgenossenschaft Pößneck für die finanzielle Unterstützung unseres Schaukastens,
- dem Telehaus Korn in Bad Lobenstein für die finanzielle Unterstützung und den Druck des Vereinsprogramm,
- dem Team des Waldhotel „Am Stausee“ für die Durchführung unserer Monatstreffen,
- sowie allen nicht namentlich genannten Spendern für die Ausgestaltung unserer Vereinsaktivitäten.



Bemerkungen zum Plan



Detaillierte Beschreibungen zu den einzelnen Touren erhaltet ihr in den monatlichen Versammlungen.

- Tourenverlauf und Treffpunkt werden in den monatlichen Versammlungen bzw. auf Anfrage bekannt gegeben.
- Das Klettertraining findet wie folgt statt:

Januar - Dezember: wöchtl. Klettertreff (Freitag)

Treffpunkt: 18.30 Uhr Saalfeld, Kletterhalle „Life“
Organisator: Gilbert Huke (H.Bienert, D.Meyer; T. Albert)
Telefon: 0179 / 700 75 72

April bis Oktober: Klettertraining in Döbritz

Treffpunkt: auf Anfrage (vorzugsweise mittwochs 16.30 Uhr)
Organisator: Ute und Ulrich Voigt Tobias Albert
Telefon: 03671 / 53 07 49 0160 / 1 44 29 98

Veranstaltungen der Kindergruppe werden über das Fitnessstudio „Life“ in Saalfeld koordiniert.

Organisator: Steffen Teichmann
Telefon: 03671 / 64 11 97
0175 / 1 69 55 16

Mitgliedsbeiträge / Zahlung 2026



	Jahresbeitrag	Aufnahmegebühr
Familienbeitrag	85,00 €	15,00 €
A - Mitglieder	53,00 €	10,00 €
B - Mitglieder	32,00 €	10,00 €
C - Mitglieder	10,00 €	10,00 €
Junioren (18 - 24 Jahre)	32,00 €	10,00 €
Kinder ohne Familienbeitrag (0 - 17 Jahre)	16,00 €	10,00 €

Die Beitragszahlung erfolgt **nur** über Abbuchung vom Konto.
Eine Barzahlung kann **nicht** akzeptiert werden.

Bitte achtet in eurem eigenen Interesse darauf, dass zum Jahreswechsel das von euch genannte Konto zur Abbuchung des Jahresbeitrages zutreffend ist.

Pro Fehlbuchung entstehen Kosten, welche die Sektion nicht übernimmt! Diese Kosten werden dem Mitglied in Rechnung gestellt.

Alle Kontoänderungen müssen für den Beitragseinzug des folgenden Jahres rechtzeitig, spätestens jedoch bis zum 01.12. des laufenden Jahres der Sektion gemeldet werden.

Für die Ausstellung eines Ersatzausweises werden Versand- und Bearbeitungsgebühren berechnet.

Versandgebühr: 2,00 €
Bearbeitungsgebühr: 7,00 €

SEPA



Unsere Gläubiger - ID für den Lastschriftinzug lautet:

DE 07ZZZ00000135255

Als Mandatsreferenz verwenden wir Eure Mitgliedsnummer.
Wir ziehen den Mitgliedsbeitrag jährlich ab dem 1. Montag im Januar ein. Die Vorabankündigung kann auch Bestandteil des Aufnahmeantrags / der Beitrittserklärung oder der Mitteilung über die Umdeutung der Einzugsermächtigung sein!

Sollte sich eure Anschrift ändern, informiert bitte die Sektion, da sonst die Ausweise und die Zeitschrift „Panorama“ nicht zugestellt werden können.

Für alle Änderungen bitten wir das beigefügte Änderungsformular zu benutzen oder die Änderung per Email an:

personalreferent@alpenverein-poessneck.de oder
info@alpenverein-poessneck.de

zu senden.

Wichtig!

Für den Aufnahmeantrag ist die Angabe einer E-Mail Adresse zwingend notwendig, da die Kommunikation darüber erfolgt. Ohne diese Angabe erfolgt keine Aufnahme in die Sektion.

Austritt

Nach § 9 unserer Satzung muss der Austritt aus der Sektion schriftlich bis spätestens 30.09. des laufenden Jahres der Sektion mitgeteilt werden. Die Mitgliedschaft in der Sektion gilt im Falle des Austrittes nur bis zum 31.12. des laufenden Jahres. Die generelle Gültigkeit der Ausweise besteht bei laufender Mitgliedschaft immer bis Februar des neuen Jahres, so dass der Zeitraum bis zum Versand der neuen Ausweise überbrückt wird.

Änderungsmitteilung

Name:

Vorname:

Anschrift Straße:

PLZ / Ort

Bankverbindung: Bank:

IBAN:

BIC:

Panoramaversand

Sonstige Änderungen

Datum

Unterschrift

Eingabe in MV- Manger am:

Unterschrift

Der Vorstand

Bis 27.03.2026

1. Vorsitzender Jens Hennig

☎ 0172 / 62 53 16 32

✉ 1.vorsitzender@alpenverein-poessneck.de

2. Vorsitzender Frank Wicht

☎ 0172 / 7 98 21 11

✉ 2.vorsitzender@alpenverein-poessneck.de

Schatzmeister Jens Voigt

☎ 0174 / 6 88 40 67

✉ schatzmeister@alpenverein-poessneck.de

Personalreferentin Kirsten Wicht

☎ 036640 / 2 30 18

✉ personalreferent@alpenverein-poessneck.de

Jugendreferent Tobias Albert

☎ 0160 / 1 44 29 98

✉ jugendreferent@alpenverein-poessneck.de

Schriftführerin Christel Hoffmann

☎ 03647 / 41 43 05

✉ schriftfuehrer@alpenverein-poessneck.de

Impressum

Herausgeber: Deutscher Alpenverein e.V. Sektion Pößneck

Redaktion: Kirsten und Frank Wicht, Jens Hennig

Für die eingesandten Manuskripte, Materialien und Bilder sind die Verfasser verantwortlich. Die Redaktion behält sich bei Bedarf das Recht der auszugsweisen Wiedergabe von Zuschriften und Beiträgen vor.

Sie bedankt sich bei allen Mitgliedern, die Beiträge für das Programmheft geschrieben bzw. Fotos bereitgestellt haben.

Redaktionsschluss: 10.09.2025

Auflage: 200 Stück

Fotos: Deutscher Alpenverein e.V. Sektion Pößneck

Druck: Telehaus Korn, Bad Lobenstein



Hiermit verabschiedet sich das Redaktionsteam von euch. Dies war die letzte Ausgabe des Programmheftes unter unserer Verantwortung.



