

Jahresplan

1. Januar - 31. Dezember 2025



Deutscher Alpenverein
Sektion Pößneck e.V.



Deutscher Alpenverein
Sektion Pößneck e.V.
Postfach 1101
07371 Pößneck



info@alpenverein-poessneck.de



www.alpenverein-poessneck.de

Bankverbindung

Deutsche Bank Privat - und Geschäftskunden AG

IBAN: DE12 8207 0024 0356 0000 00

BIC: DEUTDE33HAN

Kalender 2025

Januar							
KW	Mo	Di	Mi	Do	Fr	Sa	So
1			1	2	3	4	5
2	6	7	8	9	10	11	12
3	13	14	15	16	17	18	19
4	20	21	22	23	24	25	26
5	27	28	29	30	31		

Februar							
KW	Mo	Di	Mi	Do	Fr	Sa	So
5						1	2
6	3	4	5	6	7	8	9
7	10	11	12	13	14	15	16
8	17	18	19	20	21	22	23
9	24	25	26	27	28		

März							
KW	Mo	Di	Mi	Do	Fr	Sa	So
9						1	2
10	3	4	5	6	7	8	9
11	10	11	12	13	14	15	16
12	17	18	19	20	21	22	23
13	24	25	26	27	28	29	30
14	31						

April							
KW	Mo	Di	Mi	Do	Fr	Sa	So
14		1	2	3	4	5	6
15	7	8	9	10	11	12	13
16	14	15	16	17	18	19	20
17	21	22	23	24	25	26	27
18	28	29	30				

Mai							
KW	Mo	Di	Mi	Do	Fr	Sa	So
18			1	2	3	4	
19	5	6	7	8	9	10	11
20	12	13	14	15	16	17	18
21	19	20	21	22	23	24	25
22	26	27	28	29	30	31	

Juni							
KW	Mo	Di	Mi	Do	Fr	Sa	So
22						1	
23	2	3	4	5	6	7	8
24	9	10	11	12	13	14	15
25	16	17	18	19	20	21	22
26	23	24	25	26	27	28	29
27	30						

Juli							
KW	Mo	Di	Mi	Do	Fr	Sa	So
27		1	2	3	4	5	6
28	7	8	9	10	11	12	13
29	14	15	16	17	18	19	20
30	21	22	23	24	25	26	27
31	28	29	30	31			

August							
KW	Mo	Di	Mi	Do	Fr	Sa	So
31					1	2	3
32	4	5	6	7	8	9	10
33	11	12	13	14	15	16	17
34	18	19	20	21	22	23	24
35	25	26	27	28	29	30	31

September							
KW	Mo	Di	Mi	Do	Fr	Sa	So
36	1	2	3	4	5	6	7
37	8	9	10	11	12	13	14
38	15	16	17	18	19	20	21
39	22	23	24	25	26	27	28
40	29	30					

Oktober							
KW	Mo	Di	Mi	Do	Fr	Sa	So
40			1	2	3	4	5
41	6	7	8	9	10	11	12
42	13	14	15	16	17	18	19
43	20	21	22	23	24	25	26
44	27	28	29	30	31		

November							
KW	Mo	Di	Mi	Do	Fr	Sa	So
44						1	2
45	3	4	5	6	7	8	9
46	10	11	12	13	14	15	16
47	17	18	19	20	21	22	23
48	24	25	26	27	28	29	30

Dezember							
KW	Mo	Di	Mi	Do	Fr	Sa	So
49	1	2	3	4	5	6	7
50	8	9	10	11	12	13	14
51	15	16	17	18	19	20	21
52	22	23	24	25	26	27	28
1	29	30	31				

Gesetzliche Feiertage 2025 (Bundesweit und Thüringen)

01. Januar Neujahr	18. April Karfreitag	21. April Ostermontag	01. Mai Tag der Arbeit	29. Mai Himmelfahrt
09. Juni Pfingstmontag	20. September Weltkindertag	03. Oktober Tag der dt. Einheit	31. Oktober Reformationstag	



Inhaltsverzeichnis



Kalender	2
Inhaltsverzeichnis	3
Einladung zur Jahreshauptversammlung	4
Versammlungstermine	5
Jubiläen und Geburtstage	6
Neuaufnahmen	8
Hinweise für Teilnehmer	9
Schwierigkeitsgrade	10
Ausbildungen	12
Tourenplan Januar	13
Tourenplan Februar	14
Tourenplan März	15
Tourenplan April	16
Tourenplan Mai	18
Tourenplan Juni	20
Tourenplan Juli	21
Tourenplan August	22
Tourenplan September	24
Tourenplan Oktober	25
Tourenplan November	26
Tourenplan Dezember	27
Tourenbericht JDAV Sommerlager Fränkische Schweiz	28
Tourenbericht Grünes Band_2024	30
Tourenbericht Klettersteig- und Hüttentour Cristallo – Sorapis – Cadini	32
Tourenbericht Hüttentour Am Hochschwab	35
Fotowettbewerb 2025	38
Sponsoren	39
Bemerkungen zum Plan	40
Mitgliedsbeiträge und Zahlungen	41
Änderungsmitteilung	43
Der Vorstand und Impressum	44
Notizen	46
Bilder	47
Rückseite	48

Einladung zur ordentlicher Mitglieder- versammlung

Liebe Mitglieder,



hiermit laden wir Euch zu unserer ordentlichen
Mitgliederversammlung
ein.

Termin: Freitag, den 28. März 2025 um 18.00 Uhr
Ort: Gaststätte „Waldhotel Am Stausee“
Hohenwarte

Der Vorstand hat folgende **Tagesordnung** für die Versammlung vorge-
sehen:

TAGESORDNUNG

1. Begrüßung
2. Wahl der Protokollführer
3. Anträge zur Tagesordnung
4. Beschluss der Tagesordnung
5. Bericht des 1. Vorsitzenden
6. Bericht des Schatzmeisters
7. Bericht der Rechnungsprüfer
8. Diskussion
9. Sonstiges / Behandlung der weiteren Anträge
10. Entlastung des Vorstandes
11. Anpassung / Änderung der Satzung
12. Ehrungen
13. Ehrung der Gewinner des 4. Fotowettbewerbes 2024
14. Chronik des Vereinslebens (Jahresrückblick 2024)
15. Verabschiedung

Pößneck, den 01.11.2024
Der Vorstand



Monatstreffen

Mi. 08.01.2025

Mi. 05.02.2025

Mi. 05.03.2025

Fr. 28.03.2025 (Jahreshauptversammlung)

April kein Monatstreffen

Mi. 07.05.2025

Mi. 04.06.2025

Mi. 02.07.2025

Mi. 06.08.2025

Mi. 03.09.2025

Mi. 01.10.2025

Mi. 05.11.2025

Mi. 03.12.2025

Versammlungsort: "Waldhotel am Stausee", Hohenwarte

Beginn der Monatsversammlungen: jeweils 19.00 Uhr

Beginn der Jahreshauptversammlung: 18.00 Uhr



Bei den Sektionsveranstaltungen handelt es sich in der Regel um Gemeinschaftstouren. Der Organisator gibt Termine bekannt, reserviert die Unterkünfte und moderiert die Gruppenentscheidungen. Er ist nicht für die Sicherheit der Teilnehmer verantwortlich. Jeder Teilnehmer trägt die Verantwortung für sich selbst und für jeden anderen im Sinne einer bergkameradschaftlichen Gefahrengemeinschaft. Jeder Teilnehmer muss der Tour uneingeschränkt gewachsen sein (siehe Schwierigkeitsgrade).

Haftungsausschluss

Die Teilnahme an einer Sektionsveranstaltung, Tour oder Sektionsausbildung erfolgt grundsätzlich auf eigene Gefahr und eigene Verantwortung. Jeder Teilnehmer verzichtet auf die Geltendmachung von Schadensersatzansprüchen jeglicher Art wegen Fahrlässigkeit gegen den Tourenleiter oder Ausbilder, andere Sektionsmitglieder oder die Sektion, soweit der entsprechende Schaden nicht durch bestehende Haftpflichtversicherungen abgedeckt ist. Insbesondere ist eine Haftung der Ausbilder, Tourenleiter und Referenten oder der Sektion wegen Fahrlässigkeit ausgeschlossen, soweit kein Versicherungsschutz besteht oder die Ansprüche über den Rahmen des bestehenden Versicherungsschutzes hinausgehen.

Schutz des Rechts am eigenen Bild

Die Veröffentlichung von Gruppenfotos bedarf grundsätzlich der Einwilligung der abgebildeten Personen. Bei Sektionsveranstaltungen erhält der Teilnehmer die Gelegenheit, der späteren Veröffentlichung von Fotos zumindest dem Tourenleiter bzw. Organisator gegenüber sofort zu widersprechen.

Schwierigkeiten

Allgemein (Wandern, Trekking)

Diese Schwierigkeitsbewertung dient zur Orientierung. Alle angegebenen Zeiten verstehen sich als reine Gehzeiten ohne Pausen, die Höhenmeter sind kumuliert sowie im Auf- und Abstieg zu bewältigen.

Schwierigkeit I - leicht

max. 3- stündige Gehzeit und/oder max. 400 Hm im Auf- und Abstieg

Charakter: Diese Touren eignen sich für Einsteiger und erfordern nur ein geringes Maß an Fitness und Ausdauer. Es werden befestigte breite Pfade und einfache Wege begangen.

Schwierigkeit II – moderat

max. 4- stündige Gehzeit und/oder max. 800 Hm im Auf- und Abstieg

Charakter: Diese Touren eignen sich für aktive Wanderer und Trekker. Es wird ein durchschnittliches Maß an Fitness und Kondition benötigt. Wir bewegen uns überwiegend auf festen Wegen und Pfaden ohne alpine Schwierigkeiten.

Schwierigkeit III – mittelschwer

max. 6- stündige Gehzeit und/oder max. 1.200 Hm im Auf- und Abstieg

Charakter: Diese Touren eignen sich für sportlich Aktive mit guter Kondition und Fitness sowie einer gesunden Gesamtkonstitution. Wir wandern auf Wegen, Pfaden und Steigen. Gelegentliche weglose oder geröllige Passagen können Trittsicherheit und Schwindelfreiheit erfordern. Auf diesen Touren fühlt ihr Euch am wohlsten, wenn Ihr Wandererfahrung mitbringt.

Schwierigkeit IV – anspruchsvoll

max. 9- stündige Gehzeit und/oder max. 1.500 Hm im Auf- und Abstieg

Charakter: Diese Touren eignen sich für aktive Wanderer und Bergsteiger. Es wird eine sehr gute Kondition und Konstitution benötigt. Lange Tagesetappen erfordern manchmal mentale Stärke und Durchhaltevermögen. Steile und unwegsame Passagen stellen kein Problem dar. Erfahrung im alpinen Gelände und Beherrschen der technischen Anforderungen werden vorausgesetzt.

Schwierigkeit V - sehr anspruchsvoll

mehr als 1.500 Hm im Aufstieg und mehr als 9- stündige Tagesetappen

Charakter: Diese Touren eignen sich für sportliche Bergsteiger. Es wird eine hervorragende Kondition, mentale Stärke sowie Durchhaltevermögen benötigt. Erfahrung und Routine im hochalpinen Gelände, Beherrschen der Pickel- und Steigeisentechnik und die jeweils erforderlichen Sicherungstechniken werden vorausgesetzt.

Schwierigkeiten

Radtouren und Mountainbike

Schwierigkeit I - leicht

Charakter: Unschwierige, kurze Strecken, teils Asphaltstraßen, breite Pisten, einfache Wege. Keine fahrtechnischen Schwierigkeiten. Keine Trail-Kenntnisse notwendig.
Tagesdurchschnitt < 700 Hm

Schwierigkeit II - moderat

Charakter: Leichte bis mittelschwere Strecken, längere Auffahrten auf breiten Pisten und einfachen Singletrails, gut befahrbar. Trail-Kenntnisse nützlich, aber nicht notwendig.
Tagesdurchschnitt < 1.000 Hm

Schwierigkeit III - mittelschwer

Charakter: Mittelschwere und lange Strecken, mittelsteile Auffahrten, Pisten in schlechtem Zustand, Singletrails mit kleinen Hindernissen (vereinzelt Wurzeln, kleine Steine, niedrige Stufen), Trail-Kenntnisse notwendig.
Tagesdurchschnitt < 1.300 Hm

Schwierigkeit IV - anspruchsvoll

Charakter: Schwere und lange Strecken, steile Auffahrten, schmale Singletrails, teilweise schwer zu befahren. Eventuell große Hindernisse und Schiebepassagen (häufig Wurzeln, größere Steine, höhere Stufen), Trail-Kenntnisse erforderlich.
Tagesdurchschnitt < 1.600 Hm

Schwierigkeit V - sehr anspruchsvoll

Charakter: Sehr schwere Strecken mit extrem steilen Auffahrten, vorwiegend schmale, exponierte Singletrails, teilweise nur extrem schwierig zu befahren mit Schiebe- und Tragepassagen, besondere Trail-Kenntnisse erforderlich.
Tagesdurchschnitt > 1.600 Hm

Ausbildungen Sektion Pößneck



Mitglied	Qualifikation	Seit
Albert, Tobias	Trainer C Sportklettern Breitensport	2016
	Trainer B Sportklettern Breitensport	2019
Bienert, Helen	Jugendleiterin	2018
Huke, Gilbert	Kletterbetreuer	2020
	Trainer C Sportklettern Breitensport Indoor	2020
Grosch, Hanna	Jugendleiterin	2024
Klosa, Stine	Jugendleiterin	2022
Puffe, Dave	Jugendleiter	2020
Räthe, Robin	Trainer C Sportklettern Breitensport	2010
	Trainer B Alpinklettern	2017
Teichmann, Steffen	Trainer C Sportklettern Breitensport	2010
	Trainer B Alpinklettern	2013
Voigt, Ute	Wanderleiterin	2024
Voigt, Ulrich	Wanderleiter	2024
Wicht, Kirsten	Wanderleiterin	2019
Wicht, Frank	Wanderleiter	2019

Es sind in diesen Jahr weitere Ausbildungen im Bereich Erste Hilfe, Klettern und Wandern sowie die geforderten Nachfolgeausbildungen geplant.

Mittwoch, 15.01.2025

Seniorengruppe

Neue Wurmbische Hütte (ca. 12 km)

Treffpunkt: 9.00 Uhr, Lausnitz bei Neustadt, Parkplatz Kirche

Bemerkung: mit Einkehr

Schwierigkeit: 

Organisator: H. Richter



03647 / 50 59 77

Samstag, 25.01.2025

Skilanglauf bzw. Wanderung um den Wetzstein

Treffpunkt: 10.00 Uhr, Wurzbach, Parkplatz Skihang

Schwierigkeit: 

Bemerkung: Skilanglauf je nach Schneelage

Organisator: R. Hollmann



01525 / 2 70 71 06

Sonntag - Sonntag, 09.02 - 16.02. 2025

Schneeschuhwandern im Ahrntal

Unterkunft: Weißenbach, Hotel-Pizzeria Schönberg

Näheres wird gesondert bekannt gegeben

Bemerkung: Reiserücktrittsversicherung empfehlenswert

Schwierigkeit: 

Organisator: G. Tinz /



0173 / 3 64 25 18

U. Zienert

036652 / 49 38 14

Mittwoch, 19.02.2025

Seniorengruppe

„Ottergrund - Wysburg“ (ca. 13 km)

Treffpunkt: 9.00 Uhr, Ziegenrück, Parkplatz Saalebrücke

Bemerkung: mit Einkehr, gemeinsame Fahrt zum Ottergrund

Schwierigkeit: 

Organisator: G. + D. Taut



03647 / 44 50 55

Sonntag, 02.03.2025

„Sonntagswanderung“

Tourverlauf und Treffpunkt werden in der Monatsversammlung bekannt gegeben

Schwierigkeit: 

Organisator: K. + F. Wicht



036640/ 23 0 18


Mittwoch, 19.03.2025

Seniorengruppe

„Rund um den Rothenstein“ (ca. 12 km)

Treffpunkt: 9.00 Uhr Rothenstein, Parkplatz Bahnhof

Bemerkung: mit Einkehr

Schwierigkeit: 

Organisator: G. Lanin



03647/ 41 70 08

Sonntag, 23.03.2025

Klettergruppe „Life“

Klettern im Ziegenfelder Tal, Weismain/Franken

Näheres wird gesondert bekannt gegeben

Schwierigkeit: 

Organisator: St. Teichmann



03671 / 64 11 97

Freitag, 28.03.2025

Jahreshauptversammlung

Treffpunkt: 18.00 Uhr, Hohenwarte, „Waldhotel Am Stausee“,
Ablauf: laut Tagesordnung, Satzung im Änderungsmodus ab 01/2025
auf der Homepage

Organisator: Der Vorstand

Sonntag, 06.04.2025

Sonntagswanderung

Tourverlauf und Treffpunkt werden in der Monatsversammlung bekannt gegeben

Schwierigkeit: 

Organisator: Ch. Landgraf



036481 / 8 41 62


Mittwoch, 16.04.2025

Seniorengruppe

Wanderung „Halleluja-Hütte“ (ca. 13 km)

Treffpunkt: 9.00 Uhr, Saalfeld, Parkplatz Am Steiger

Bemerkung: mit Einkehr

Schwierigkeit: 

Organisator: A. Dünkel



03671 / 45 51 09

Freitag - Sonntag, 11.04 - 13.04.2025

Klettergruppe „Life“

Klettern in Königstein (Franken)

Näheres wird gesondert bekannt gegeben

Organisator: St. Teichmann



03671 / 64 11 97

Freitag - Sonntag, 25.04. - 27.04.2025

„3. Familien-Kennenlern-Wochenende“

Unterkunft: Erlebniscenter Jura-Alpin, 92275 Hirschbach

Treffpunkt: 18.00 Uhr, am Anreisetag

Schwierigkeit: 

Anmeldung: bis Februar-Versammlung

Willkommen sind alle Familien mit Kindern. Wir möchten euch während dieses Wochenendes besser kennenlernen.

Ihr habt die Möglichkeit euch mit anderen Familien mit Kindern unserer Sektion auszutauschen oder auch Erfahrungen bei Touren mit Kindern einzubringen. Gern stehen wir euch auch mit Ideen oder Ratschlägen zur Seite.

Kosten:

Erwachsene: 1x Übernachtung mit Halbpension

DZ/MZ50,00€

Kinder -2 Jahre:

frei

Kinder bis 12 Jahre: 1x Übernachtung mit Halbpension

DZ/MZ40,00€

Kinder 13 bis 16 Jahre: 1x Übernachtung mit Halbpension

DZ/MZ43,50€

Organisator: K. + F.Wicht



036640 / 23 0 18

Samstag - Samstag, 26.04. - 03.05.2025

Klettergruppe „Life“

„Klettern in Geyikbayiri bei Antalya (Türkei)“

Näheres wird gesondert bekannt gegeben

Organisator: St. Teichmann



03671 / 64 11 97

Donnerstag - Sonntag, 01.05. - 04.05.2025

„Wanderwochenende in der Sächsischen Schweiz“

Unterkunft: Rathen, Gästehaus Friedenshöhe

Treffpunkt: 10.00 Uhr, Am Anreisetag

Bemerkung: Anmeldung bis zur Januar-Versammlung

Schwierigkeit: 

Organisator: U. + U. Voigt



03671 / 53 07 49

Mittwoch - Sonntag, 07.05. - 11.05.2025

Vier Tage unterwegs auf dem Grünen Band“ (Teil VI)

„Grenzgänger zwischen Thüringen (Eichsfeld) und Hessen“

Treffpunkt: 15.30 Uhr, Eisenach, Parkplatz Bahnhof

(kostenfrei in Bahnhofsnähe parken)

Zug nach Herleshausen, Start am 08.05.2025

Anmeldung: bis März-Versammlung

Schwierigkeit: 

Näheres wird gesondert bekannt gegeben

max. 10 Teilnehmer, vorzugsweise Teilnehmer der letzten Etappen

Organisator: K. + F.Wicht



036640 / 23 0 18

Samstag, 10.05.2025

Anklettern Senioren „Steinbruch am Bocksberg“

Treffpunkt: 9.30 Uhr, Blechhammer, Wegebeginn z. Steinbruch

Bemerkung: Fahrgemeinschaften

Schwierigkeit: 

Organisator: U. + U. Voigt



03671 / 53 07 49

Montag - Sonntag, 19.05. - 25.05.2025

Frauentour „Der Lieserpfad“ Wanderung in der Eifel

Näheres wird gesondert bekannt gegeben

Schwierigkeit: 

Organisator: I. Stoll




01577 / 5 16 24 09

Mittwoch, 21.05.2025

Seniorengruppe, „Meuselbacher Kuppe“ (ca. 12 km)

Treffpunkt: 9.00 Uhr, Katzhütte, Parkplatz Bahnhof

Bemerkung: mit Einkehr

Schwierigkeit: 

Organisator: L. Ullrich



03672 / 34 16 74

Mittwoch, 18.06.2025

Seniorengruppe

„Uhlstädter Heide“ (ca. 14 km)

Treffpunkt: 9.00 Uhr, Uhlstädt-Kirchhasel,
Parkplatz „Klinik Weißenburg“

Bemerkung: mit Einkehr

Schwierigkeit: 

Organisator: U.Voigt




03671 / 53 07 49

Samstag, 21.06.2025

**Radtour Luisenthal OT Schwarzwald - Oberhof - Floßgraben
(ca. 50 km)**

Treffpunkt: 9.00 Uhr, Luisenthal , Parken Ohratalsperre

Bemerkung: Imbiss in Oberhof

Schwierigkeit: 

Organisator: U.+U. Voigt



03671 / 53 07 49

Samstag - Samstag, 28.06. - 05.07.2025

Klettergruppe „Life“

„Alpinklettern 3-Zinnen/Dolomiten“ (ab UIAA6+)

Näheres wird gesondert bekannt gegeben

Organisator: St. Teichmann

03671 / 64 11 97

Mittwoch, 09.07.2025

Seniorengruppe

Wanderung „Saalerunde“ (ca. 14 km)

Treffpunkt: 9.00 Uhr, Wilhelmsdorf, Parkplatz Ortsrand

Bemerkung: mit Einkehr

Schwierigkeit: 

Organisator: B. Kühn

C.Kessel



03647/ 41 87 25

036481 / 5 29 20

Donnerstag - Donnerstag, 10.07. - 17.07.2025

„Wandern im Ahrntal“

Unterkunft: Weißenbach, Hotel Pizzeria Schönberg

Anmeldung: bis Januar Versammlung; max. 14 Teilnehmer

Bemerkung: Reiserücktrittsversicherung empfehlenswert

Schwierigkeit: 

Organisator: G. Tinz



0173 / 3 64 25 18

Donnerstag - Dienstag, 17.07 - 22.07.2025

Hüttentour „Vom Ahrntal ins Krimmler Tal“

Näheres wird besonders bekannt gegeben!

Anmeldung: bis Februar Versammlung (max. 12 Teilnehmer)

Bemerkung: Reiserücktrittsversicherung empfehlenswert

Schwierigkeit: 

Organisator: G. Tinz



0173 / 3 64 25 18

Samstag - Samstag, 02.08. - 09.08.2025


„Hüttentour um den Wildstrubel“ (Berner Oberland / Wallis)

Treffpunkt: 14.00 Uhr Adelboden, Unter dem Birg,
Parkplatz Engstligenalpabahn

Anforderung: Trittsicherheit, Helm

Bemerkung: Anmeldung bis zur Februar-Versammlung;
max. 12 Teilnehmer, HP 75 CHF pro Tag

Schwierigkeit: 


Organisator: J. Hennig
 0176 / 62 53 16 32

Sonntag, 10.08.2025

Sonntagswanderung

Tourverlauf und Treffpunkt werden in der Monatsversammlung bekannt gegeben

Schwierigkeit: 

Organisator: R. + J. Voigt
 03672 / 41 44 16


Mittwoch, 20.08.2025


Seniorengruppe

Wanderung „Presswitzer Spitze“ (ca. 12 km)

Treffpunkt: 9.00 Uhr, Hohenwarte, Waldhotel „Am Stausee“

Bemerkung: mit Einkehr

Schwierigkeit: 

Organisator: R. Hollmann
 036732 / 2 22 78

August


Sonntag - Sonntag, 31.08. - 07.09.2025

„Wanderungen im Hinteren Passeiertal“

Bemerkung: Näheres wird gesondert bekannt gegeben
Reiserücktrittsversicherung empfehlenswert

Schwierigkeit: 

Anmeldung bis zur Februar-Versammlung; max. 14 Teilnehmer

Organisator: R. + J. Voigt
 03672 / 41 44 16

Donnerstag - Sonntag, 04.09. - 07.09.2025

Klettergruppe „Life“

Mehrseillängen - Touren an der Steinplatte (ab UIAA7-)

Näheres wird gesondert bekannt gegeben

Organisator: St. Teichmann



03671 / 64 11 97

Samstag, 13.09.2025

Radtour Oberland

Treffpunkt: 9.00 Uhr, Plothen, Parkplatz Ghs. „Zum Plothenteich“

Schwierigkeit:

Organisator: R. Hollmann



036732/ 2 22 78

Mittwoch, 17.09.2025

Seniorengruppe

„Thüringer Warthe“ (ca.12 km)

Treffpunkt: 9.00 Uhr, Lauenstein, Parkplatz Schloss

Bemerkung: mit Einkehr

Schwierigkeit:

Organisator: R. Hollmann



036732/ 2 22 78

Samstag, 20.09.2025

„Abklettern Senioren - Im Lauchgrund“

Treffpunkt: 9.30 Uhr, Bad Tabarz, Parkplatz Lauchgrund

Bemerkung: Fahrgemeinschaften

Schwierigkeit:

Organisator: U. + U. Voigt



03671/ 53 07 49

Sonntag, 05.10.2025

Sonntagswanderung

Tourverlauf und Treffpunkt werden in der Monatsversammlung bekannt gegeben

Schwierigkeit: 

Organisator: U. Zienert



036652 / 49 38 14


Mittwoch, 15.10.2025

Seniorengruppe

„Sommersdorfer Runde“ (ca. 14km)

Treffpunkt: 9.00 Uhr, Gräfenthal, Parkplatz Meernacher Str. Freibad

Bemerkung: mit Einkehr

Schwierigkeit: 

Organisator: L. Ulrich



03672 / 34 16 74


Donnerstag - Donnerstag, 30.10. - 06.11.2025

Tagesanderungen „Auf La Palma“

Näheres wird gesondert bekannt gegeben

Maximal 16 Teilnehmer

Bemerkung: Reiserücktrittsversicherung empfehlenswert

Schwierigkeit: 

Organisator: U. Huxmann



0163 / 1 76 14 36

Jugendvollversammlung der JDAV Pößneck

Teilnahme: alle JDAV-Mitglieder und Funktionsträger
Näheres wird rechtzeitig auf der Homepage sowie per Email bekannt gegeben!


Organisator: Der Jugendausschuss

Sonntag, 09.11.2025

Rundwandweg „Hohenwarte H3“

Treffpunkt: 9.00 Uhr, Hohenwarte, „Waldhotel Am Stausee“
Bemerkung: mit Einkehr

Schwierigkeit: 

Organisator: R. Hollmann
 036732 / 2 22 78


Mittwoch, 19.11.2025

Seniorengruppe

Wanderung „Lohmeturm“ (ca. 8 km)

Treffpunkt: 9.00 Uhr, Eichicht, Parkplatz Bahnhof
Bemerkung: mit Einkehr

Schwierigkeit: 

Organisator: A. Becher
 0170 / 6 72 57 51

Sonntag, 07.12.2025

Sonntagswanderung

Tourverlauf und Treffpunkt werden in der Monatsversammlung bekannt gegeben

Schwierigkeit: 

Organisator: P. Sieburg



03671 / 28 68


Mittwoch, 17.12.2025

Seniorengruppe

„Sormitztal“ (ca. 15km)

Treffpunkt: 9.00 Uhr, Wurzbach, Parkplatz Markt

Bemerkung: mit Einkehr

Schwierigkeit: 

Organisator: U. Zienert



036652 / 49 38 14

JDAV Sommerlager Fränkische Schweiz 2024

vom 26.07.-28.07.2024

Wir trafen uns mit unserer Partnersektion Gmunden aus Österreich zum Klettern in Franken.

Nachdem Johanna und Maxi aus Gmunden schon am Donnerstag in Franken anreisten und den Tag mit Wandern und Baden verbrachten, reisten am Freitag noch Hanna, Felix, Daria und Tobias aus der Sektion Pößneck an. Die nächsten Tage haben wir gemeinsam mit Klettern, Spielen, und Wandern verbracht.



Klettern an der Leupoldsteiner Wand



Picknick



Kleine auch ganz Groß



Hüttenabend

Nach einem ausgiebigen Frühstück mit sehr vielen verschiedenen Marmeladen zum Probieren beim Landgasthof Fischer, ging es zu Fuß an die Leupoldsteiner Wand. Dort verbrachten wir den Tag am zwar schon leicht speckigen, aber wundervoll löchrigen linken Teil der Wand und kletterten dort jede Route.

Tourenbericht

Zwischendurch gab es ein feines Picknick. Am Nachmittag wanderten wir wieder zurück zum Landgasthof Fischer, und stärkten uns bei Kaffee, Limo und Keksen und spielten ein paar Runden Möllky, bevor wir zum Abendessen im Gasthof einkehrten.

Nach einer zweiten Nacht im Bettenlager und einem erneut leckeren Frühstück, diesmal drinnen da es noch leicht regnete, packten wir unsere Sachen und fuhren an die Graischer Bleisteinwände, die zum Glück komplett trocken waren. So konnten wir dort erneut einen wundervollen Klettertag mit einer schönen Mischung aus leichten, aufregenden (Balkentoni) und schweren Routen erleben. Nachmittags ging es zum Bahnhof, wo wir unsere Freunde aus Gmunden verabschiedeten und sich unsere Wege trennten.

Wir freuen uns schon auf das nächste Treffen, dann wieder in Österreich.



Klettern an den Graischer Bleisteinwänden



Für jeden was dabei!



Klassikerroute Balkentoni

Tobias Albert

Tourenbericht

4 Tage „Unterwegs auf den Grünen Band von der Bayrischen in die Hessische Rhön“



Kolonnenweg

Auf unserer 4. Etappe auf dem Grünen Band vom 17.04. – 21.04.2024 waren wir unterwegs von der bayrischen in die hessische Rhön.

Am Vortag parkten wir unsere Auto's am Endpunkt unserer Tour in Eisenach. Mit dem Bus fuhren wir dann zum Ausgangspunkt – nach Geisa.



Point Alpha

Tourenbericht




Der runde Tisch mit Wappen

Am nächsten Morgen war unser erstes Ziel „Point Alpha“ einem US-amerikanischen Stützpunkt.

Unser Weg führte uns auf hessischer Seite zur Buchenmühle. Zwischen zwei Gebäuden verlief hier einst der Grenzzaun, bis die DDR-Behörden den Thüringer Teil mit Wirtschaftsgebäuden abreißen ließen.

In Sichtweite kam auch die große Kali-Abraumhalde von Philippstal. Weiter, immer dem Grenzverlauf folgend, nach Vacha und Dankmarshausen mit dem Monte Kali.

Den Monte Kali umwanderten wir auf unserem Weg nach Berka.



Monte Kali

Den letzten Tag beschlossen wir mit einer kurzen Etappe nach Gestungen zum Zug, der uns zurück zu unseren Autos in Eisenach brachte.

Klettersteig- und Hüttentour Cristallo – Sorapis – Cadini vom 16. - 24.08.2024

An der anspruchsvollen Klettersteigtour in den Dolomiten vom 16. – 24. August 2024 nahmen 7 Bergkameraden/-innen teil.

Ausgangspunkt für die 7 Teilnehmer (5x DAV Sektion Pößneck und jeweils 1x DAV Sektion Augsburg und Kaiserslautern) an der 9-tägigen Tour in den Ampezzaner Dolomiten (Venetien) war der etwa 10 km östlich von Cortina d' Ampezzo gelegene Passo Tre Croci (1.809 m).

Die Tour begann mit einem zunächst über einen Forstweg – dann Steig – führenden Panoramaweg in rund 1,5 Std. zum Rifugio Son Forca (2.235 m), dass wegen seiner straßennahen Lage und einer Personenseilbahn eher als Berggasthof anstatt als Berghütte geführt wird. Ein grandioser Rundumblick auf die Bergmassive von Sorapis, Pelmo, Civetta, Marmolada und Tofana zeigte sich von der Terrasse des Rifugio. Hier verbrachten wir einen ausgelassenen Abend in großer Vorfreude auf das Kommende:

In der Kühle des nächsten Morgens stiegen wir in knapp 2,0 Std. unter einer stillgelegten Personenseilbahn zuletzt sehr steil zur Forcella Staunies (2.918 m) am Cristallo auf. Hier beginnt der Sentiero Ferrata Ivano Dibona (B), der uns bei gutem Bergwetter entlang von Stellungen des ersten Weltkrieges zunächst auf den Cristallino (3.008 m) und teils über lange Gehabschnitte bis zur Forcella Alta (2.687 m) führte. Von dort erfolgte der teilweise seilgesicherte Abstieg ins Val Grande auf etwa 2.000 m und weiter zu unserem Quartier (insgesamt 7,5 Std.).

Der nächste Tag begann kühl und regnerisch. Wir stiegen zu unserem Parkplatz beim Passo Tre Croci ab und trafen uns dort mit einer fünf Personen großen Gruppe des AVS Sektion Gröden. Die Freunde war groß, als es sich bei den Ankommenden mit Monica, Resi, Arnold, Klaus und Vincent um gute Bekannte aus früheren Zusammentreffen handelte. Gemeinsam stiegen wir in 2,5 Std. zum Rifugio Alfonso Vandelli (1.928 m) auf. Überrascht wurden wir dabei vom großen touristischen Andrang auf dem durchaus anspruchsvollen (nassen) Steig zu dem nahe der Hütte gelegenen Sorapis See.

Tourenbericht

Wegen des feuchten Wetters bestand für den Weiterweg die Frage, welche Gehrichtung für die kommende Große Sorapis Runde bzw. welcher Klettersteig sich für die ersten Stunden besser eignen würde. Wir entschieden uns, dem Hinweis des Hüttenwirtes folgend, zunächst für die in Hüttennähe gelegene Via ferrata Alfonso Vandelli (C). Bereits 7.30 Uhr stiegen wir hier ein. Nach 2,0 Std. war der Klettersteig problemlos bewältigt und eine Höhe von etwa 2.400 m erreicht. Die gesamte Gruppe erwies sich das erste Mal – wie auch in der Folgezeit – als sehr homogen. Der folgende Übergang zog sich entlang der Ostflanke der Sorapis, vorbei am Bivacco Comici (2.000 m), über den Sentiero attrezzato Carlo Minazio (A) sowie in endlos scheinenden Auf- und Ab zur Forcella Grande (2.250 m) und schließlich zum Rifugio San Marco (1.823 m) – hierher insgesamt 8,5 Std.

Eine Doppelübernachtung auf der urig-gemütlichen Hütte sollte Zeit zur Erholung für den zweiten Teil der Großen Sorapis Runde geben. Bis in den Vormittag wiederkehrende Regenschauer ließen die Gedanken an die Begehung eines neugebauten Klettersteigs unterhalb der Hütte zerplatzen. Gegen Mittag machten wir uns auf den Weg zur einer nahegelegenen Jausenstation, auf der wir ausgiebig und in fröhlicher Runde rasteten. Den Rückweg zum Rifugio San Marco dehnten wir bei einsetzenden Schönwetter auf etwa 2,0 Std. aus.

Erneut nutzten wir die Kühle des Morgens für den langen, 900 hm umfassenden Aufstieg zur Forcella Grande und zum Bivacco Slataper (2.600 m), wo wir nach 2,0 Std. aussichtsreich pausierten. Zwischenzeitlich stand die Sonne am wolkenlosen Himmel und es waren noch 70 hm bis zu dem einen großen Respekt einflößenden Abgrund zur Via ferrata Francesco Berti (C). Der Klettersteig erwies sich dann als weniger anstrengend und problematisch als die folgende, lange, schotterreiche Querung der Westflanke der Sorapis. Am Ende der Querung rasteten wir unterhalb eines kleinen Wasserfalls. Wenig später trennte sich unser Weg von dem der Südtiroler Bergfreunde. Diese wählten einen direkten Steig für die Heimreise.

Wir stiegen in den großen Bergkessel der Sorapis ab, wo bald der milchig-blaue Sorapis See leuchtete. Nach insgesamt 8,0 Std. kamen wir wieder beim Rifugio Alfonso Vandelli (1.928 m) an.

Tourenbericht

Am Folgetag galt es noch einmal, die Gebirgsgruppe zu wechseln. Entlang des Aufstiegsweges von Tag 3 stiegen wir zu unserem Parkplatz beim Passo Tre Croci ab. Bereits 8.30 Uhr war der „Gegenverkehr“ der Besucher des Sorapis Sees beachtlich. Mit den PKWs setzten wir zum Misurina See und – nach einstündigem Aufenthalt dort – zur Drei-Zinnen-Mautstraße um. Hier wurde unser Auto gegen Mittag wegen Überfüllung des Parkplatzes an den Drei Zinnen von der Polizei zurückgewiesen und wir mussten den Aufstieg aus etwa 1,0 km größerer Entfernung starten. Das Rifugio Fonda Savio (2.367 m) erreichten wir entlang eines schönen Steiges in etwa 2,0 Std. Den späteren Nachmittag verbrachten wir auf einer kleinen Relax-Runde in Hüttennähe. Die Hütte präsentierte sich uns mit zweierlei Gesicht – mit freundlichen Personal und super Verpflegung, aber leider auch mit bescheidenen Bedingungen der Unterkunft.

Am Morgen des letzte Bergtages stiegen wir bereits 30 Gehminuten von der Hütte entfernt in die Via ferrata Ceria Merlone (B/C) ein. Großenteils auf steilen Leitern ging es etwa 1,5 Std. zur Cima Cadin Nord-Est (2.788 m) empor. Hier eröffnete sich noch einmal ein schöner Ausblick auf die Bergmassive von Sorapis, Cristallo, Marmolada und Drei Zinnen. Auf gleichem Weg ging es zurück zur Hütte. in der zweiten Tageshälfte noch den teilweise seilgesicherten Sentiero Alberto Bonacossa (A) in Richtung der Drei Zinnen. Gruppenweise nach Ermessen kehrten wir zur Rifugio Fonda Savio zurück.

Mit dem abschließenden Abstieg in Richtung Misurina See zu unserem Parkplatz ging eine erlebnisreiche und landschaftlich beeindruckende, aber auch anstrengende Klettersteig- und Hüttentour zu Ende.



Gruppe am Rif. Vandelli



Via ferrata Francesco Berti



Via ferrata Ceria Merlone

Hüttentour „Am Hochschwab“ vom 21.07. – 27.07.24

An der Hüttentour vom 21.07. – 27.07.24 nahmen 10 Bergkameraden/-innen teil.

Der Hochschwab (2.277 m) liegt mittig zwischen St. Pölten und Graz in der Obersteiermark und ist einer der östlichsten 2.000er in Österreich. Ausgangspunkt der Tour war das an der Bundesstraße 20 gelegene Seewiesen (974 m).

Der Aufstieg verlief bei schönsten Bergwetter vom kleinen Wanderparkplatz unweit der Ortsgrenze aus, entlang des Lettanger Weges, der von schweren Regenfällen der vergangenen Tage teils ausgespült bzw. von Steinmassen verschüttet war. Nach einer Rast an der unbewirtschafteten Florlhütte (1.284 m) – etwa zu Hälfte des Weges – erreichten wir die Voisthaler Hütte (1.654 m) nach insgesamt 3,5 Std.



Talanstieg zum Hochschwab

Der Folgetag präsentierte sich uns von der Früh an regnerisch. Wir setzen den Aufstieg über den Jägermayersteig zum Weihbrunnkessel (1.954 m) relativ zügig fort. Nach insgesamt 4,5 Std. tauchte etwa 50 Meter vor uns das Schiestlhaus (2.153 m) im Nebel auf.

Tourenbericht

Eine Tagestour um und auf den Hochschwab war vorgesehen: 8.30 Uhr war es noch kühl, aber sonnig. Wir stiegen über den Graf-Meran-Steig (Normalweg) etwa 400 m in's Tal oberhalb der Voisthaler Hütte ab. Hier konnten wir eine kleine Herde Gamsen beobachten. Nun ging es zum Trawies Sattel (1.898 m) gleich wieder steil hoch. Nach einem weiteren sanften Abstieg beobachteten wir einen „Steinbockkindergarten“ und rasteten am Vogauer Kreuz (1.786 m), um uns auf „Das G'hackte“, eine längere mit verbogener Stahltreppe und einigen Stahlseillängen versicherte Einschneldung im Plateau des Hochschwab, vorzubereiten. Diese Passage bewältigten wir problemlos in der gebotenen Vorsicht und Ruhe. Wir gelangten schließlich zum Fleischer Biwak (2.150 m) und weiter auf den Hochschwab (2.277 m). Nach einer ausgiebigen Gipfelrast kamen wir in kurzem Abstieg nach insgesamt 6,5 Std. wieder zur Unterkunft.



Gruppe an der Häuslealm



Steinbockherde

Ein nachts beginnender Sturm kündigte für den neuen Tag nichts Gutes an. Wir versuchten zunächst, das regnerische und weiter sehr stürmische Wetter in der Hütte „auszusitzen“. Gegen 10.30 Uhr entschlossen wir uns dennoch zum Aufbruch. Um den Hochschwab-Gipfel herum erreichten wir zunächst das Fleischer Biwak und fanden dort eine kurze, behütete Rast. 3,0 Std. ging es bei diesem Wetter über das weite Plateau des Hochschwab, bevor der 500 m-Abstieg zur nächsten Unterkunft eine andauernde Wetterbesserung brachte. Nach insgesamt 4,5 Std. gelangten wir zur urigen, gemütlichen Häuslealm (1.526 m). Hier hatte Almwirt Schabbi den Ofen gut eingeheizt und Almhund Oskar lies sich ausgiebig von uns kraulen.

Der nachfolgende Tag begann mit einem 600 m-Abstieg durch den Wald in den Trawies Talboden (bei 900 m). Auch hier hatten schwere Regenfälle Schäden am Weg und dem Bachbett hinterlassen und schweres Baugerät war bei den Ausbesserungsarbeiten. Der sich unmittelbar anschließende Wiederaufstieg verlief allmählich entlang eines schönen Tales. Gegen Mittag erreichten wir am Vogauer Kreuz bekanntes Gelände – das wesentliche Tagespensum war geschafft – und wir konnten dort und eine Gehstunde später am Trawies Sattel (1.898 m) ausgiebig rasten. Der Abstieg durch das Tal zur Voisthaler Hütte (1.654 m) war nun eigentlich Formsache, wurde aber bald zum beeindruckenden Höhepunkt der Tour: Entlang des Weges lagerte bis auf einen Einzelabstand von nur fünf Meter eine Herde ausgewachsener Steinböcke mit schätzungsweise 70 Tieren. Diese ließen sich durch unsere Anwesenheit aber nicht stören. Eine Viertelstunde später war unsere Unterkunft nach insgesamt 6,5 Std. erreicht.



5. Fotowettbewerb 2025

„Ich bin dann mal weg ...“

Ob Kind, Jugendlicher oder Erwachsener, jedes Sektionsmitglied kann sich am Fotowettbewerb 2025 beteiligen.

Wer schießt das interessanteste Foto? Pro Person können maximal 2 Bilder eingesandt werden. Die besten Bilder werden auf unserer Homepage veröffentlicht.

Einsendeschluss: 30.09.2025

unter: **info@alpenverein-poessneck.de**

Die drei besten Bilder werden zur Jahreshauptversammlung 2026 mit einem Sachpreis prämiert.



Spenden und Sponsoren

Wir bedanken uns bei unseren Sponsoren ganz herzlich für die erwiesene Unterstützung.



- Dem DAV- Landesverband Thüringen,
- der Grundstücks- und Wohnungsgenossenschaft Pößneck für die finanzielle Unterstützung unseres Schaukastens,
- dem Telehaus Korn in Bad Lobenstein für die finanzielle Unterstützung und den Druck des Vereinsprogramms.
- dem Team des Waldhotel „Am Stausee“ für die Durchführung unserer Monatstreffen
- sowie allen nicht namentlich genannten Spendern für die Ausgestaltung unser Vereinsaktivitäten.



Bemerkungen zum Plan

Detaillierte Beschreibung zu den einzelnen Touren erhalten Sie in den monatlichen Versammlungen.



- Sonntagswanderungen finden ausschließlich in der Region statt. Sie werden in zügigen Marschtempo, teilweise in wechsellastigen Gelände und mit steilen An- und Abstiegen durchgeführt. Gute Kondition und Trittsicherheit sind erforderlich.
- Tourenverlauf und Treffpunkt werden in den monatlichen Versammlungen bzw. auf Anfrage bekannt gegeben.
- Das Klettertraining findet wie folgt statt:

Dezember - März: wöchentl. Klettertreff (Freitag)

Treffpunkt: 18.30 Uhr Saalfeld, Kletterhalle „Life“
Organisator: Gilbert Huke (H. Bienert, D.Meyer, T. Albert)
Telefon: 0179 / 700 75 72

April bis Oktober: Klettertraining in Döbritz

Treffpunkt: auf Anfrage (vorzugsweise mittwochs 16.30 Uhr)
Organisator: Ute und Ulrich Voigt Tobias Albert
Telefon: 03671 / 53 07 49 0160 / 1 44 29 98

Veranstaltungen der Kindergruppe werden über das Fitnessstudio „Life“ in Saalfeld koordiniert.

Organisator: Steffen Teichmann
Telefon: 03671 / 64 11 97
0175 / 1 69 55 16

Mitgliedsbeiträge / Zahlung 2025



	Jahresbeitrag	Aufnahmegebühr
Familienbeitrag	85,00 €	15,00 €
A - Mitglieder	53,00 €	10,00 €
B - Mitglieder	32,00 €	10,00 €
C - Mitglieder	10,00 €	10,00 €
Junioren (18 - 24 Jahre)	32,00 €	10,00 €
Kinder ohne Familienbeitrag (0 - 17 Jahre)	16,00 €	10,00 €

Die Beitragszahlung erfolgt **nur** über Abbuchung vom Konto.
Eine Barzahlung ist nicht möglich.

Bitte achtet in Eurem eigenen Interesse darauf, dass zum Jahreswechsel das von Euch genannte Konto zur Abbuchung des Jahresbeitrages zutreffend ist.

Die Kosten bei einer Fehlbuchung werden dem Mitglied in Rechnung gestellt.

Alle Kontoänderungen müssen für den Beitragseinzug des folgenden Jahres rechtzeitig, spätestens jedoch bis zum 01.12 des laufenden Jahres der Sektion gemeldet werden.

Für die Ausstellung eines Ersatzausweises werden nachfolgende Versand- und Bearbeitungsgebühren berechnet:

Versandgebühr: 2,00€
Bearbeitungsgebühr: 7,00€

Mitgliedsbeiträge / Zahlung 2025

SEPA



Unsere Gläubiger - ID für den Lastschrifteinzug lautet:

DE 07ZZZ00000135255

Als Mandatsreferenz verwenden wir Eure Mitgliedsnummer. Wir ziehen den Mitgliedsbeitrag jährlich ab dem 1. Montag im Januar ein. Die Vorabankündigung kann auch Bestandteil des Aufnahmeantrags / der Beitrittserklärung oder der Mitteilung über die Umdeutung der Einzugsermächtigung sein!

Sollte sich eure Anschrift ändern, informiert bitte die Sektion, da sonst die Ausweise und die Zeitschrift „Panorama“ nicht zugestellt werden können.

Für alle Änderungen bitten wir das beigefügte Änderungsformular zu benutzen oder die Änderung per Email an:

personalreferent@alpenverein-poessneck.de oder
info@alpenverein-poessneck.de

zu senden.

Wichtig!

Für den Aufnahmeantrag ist die Angabe einer E-Mail Adresse zwingend notwendig, da die Kommunikation darüber erfolgt. Ohne diese Angabe erfolgt keine Aufnahme in die Sektion.

Austritt

Nach § 9 unserer Satzung muss der Austritt aus der Sektion schriftlich bis spätestens 30.09. des laufenden Jahres der Sektion mitgeteilt werden. Die Mitgliedschaft in der Sektion gilt im Falle des Austrittes nur bis zum 31.12. des laufenden Jahres. Die generelle Gültigkeit des Mitgliedsausweises besteht bei laufender Mitgliedschaft immer bis Februar des neuen Jahres, so dass der Zeitraum bis zum Versand der neuen Ausweise überbrückt wird.

Änderungsmitteilung

Name:

Vorname:

Anschrift Straße:

PLZ / Ort

Bankverbindung: Bank:

IBAN:

BIC:

Panoramaversand

Sonstige Änderungen

Datum

Unterschrift

Eingabe in MV- Manger am:

Unterschrift

Der Vorstand

1. Vorsitzender Jens Hennig

☎ 0172 / 62 53 16 32

✉ 1.vorsitzender@alpenverein-poessneck.de

2. Vorsitzender Frank Wicht

☎ 0172 / 7 98 21 11

✉ 2.vorsitzender@alpenverein-poessneck.de

Schatzmeister Jens Voigt

☎ 0174 / 6 88 40 67

✉ schatzmeister@alpenverein-poessneck.de

Personalreferentin Kirsten Wicht

☎ 036640 / 2 30 18

✉ personalreferent@alpenverein-poessneck.de

Jugendreferent Tobias Albert

☎ 0160 / 1 44 29 98

✉ jugendreferent@alpenverein-poessneck.de

Schriftführerin Christel Hoffmann

☎ 03647 / 41 43 05

✉ schriftfuehrer@alpenverein-poessneck.de

Der Vorstand

Impressum

Herausgeber: Deutscher Alpenverein e.V. Sektion Pößneck

Redaktion: Kirsten und Frank Wicht, Jens Hennig

Für die eingesandten Manuskripte, Materialien und Bilder sind die Verfasser verantwortlich. Die Redaktion behält sich bei Bedarf das Recht der auszugswweisen Wiedergabe von Zuschriften und Beiträgen vor.

Sie bedankt sich bei allen Mitgliedern, die Beiträge für das Programmheft geschrieben bzw. Fotos bereitgestellt haben.

Redaktionsschluss: 10.10.2024

Auflage: 200 Stück

Fotos: Deutscher Alpenverein e.V. Sektion Pößneck

Druck: Telehaus Korn, Bad Lobenstein






Bilder



Im Zillertal



Am Tauernhaus



Auf Stromboli



Die Drei Zinnen



Villanders

